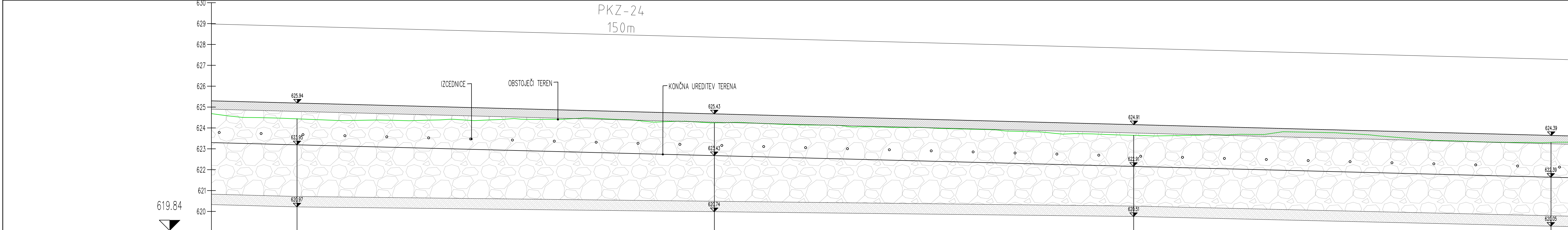
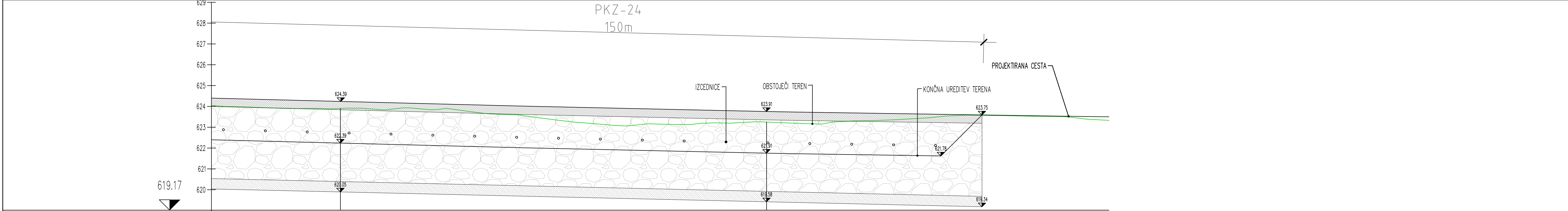


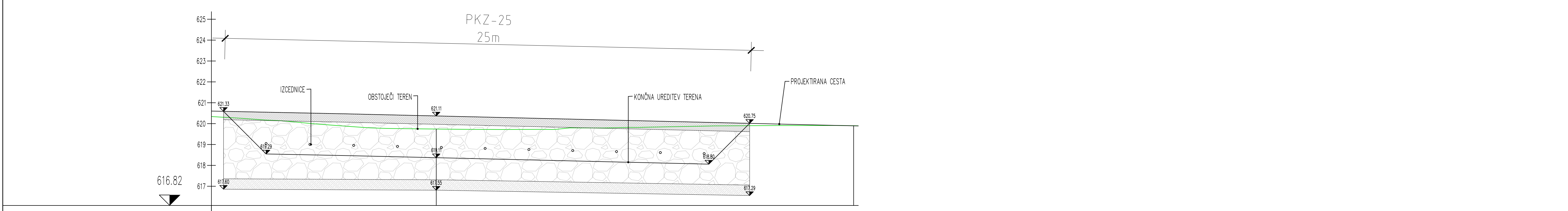
OZNAKE PROFILOV	P229*	20.000	P230*	20.000	P231*	20.000	P232
STACIONAŽE	61.0		81.0		4.6 1.10		21.10
KOTE TERENA	627.535		626.706		626.177		625.189



OZNAKE PROFILOV	P232*	20.000	P233*	20.091	P234*	20.000	P235*
STACIONAŽE	21.10		41.10		61.19		81.19
KOTE TERENA	625.189		624.997		624.401		624.081



OZNAKE PROFILOV	P235*	20.421	P236*	20.610	
STACIONAŽE	61.61		4.7 1.61		
KOTE TERENA	624.061		623.464		



OZNAKE PROFILOV	P246*	20.000	P247*
STACIONAŽE	99.46 4.9		119.46
KOTE TERENA	620.480		620.639

Sanacija LC 377261 (Bobner – Sv. Neža); ID 1443870, po neurju in poplavah 4. avgust 2023

42 VZDOLŽNI PROFIL  
Vzdolžni profil PKZ-24, PKZ-25

merilo: 1 : 100



MESTNA OBČINA SLOVENJ GRADec,  
ŠOLSKA ULICA 5, 2380 SLOVENJ GRADec

AC&P inženirski biro d.o.o.  
podjetje za geotehniko, infrastrukturo in raziskave  
tovarniška c. 26, 5270 aptovščina | +386(0)5 8000162 | info@acp.si



vrsta projekta:	ANDRAŽ CEKET, univ.dipl.inž.grad.	I2S PI G-2435
posredni inženir:	ANDRAŽ CEKET, univ.dipl.inž.grad.	I2S PI G-2435
izdelal:	ANDREJ BRICMAN, dipl.inž.geol. (UN)	
investor:	Mestna občina Slovenj Gradec, Šolska ulica 5, 2380 Slovenj Gradec	
vrsta projekta:	IZN	
vrsta načrta:	2.1 Načrt ceste	
način objekta:	Sanacija LC 377261 (Bobner – Sv. Neža); ID 1443870, po neurju in poplavah 4. avgust 2023	
vrstna risba:	42 VZDOLŽNI PROFIL Vzdolžni profil PKZ-24, PKZ-25	

datum:	12.2025	12.2025	12.2025	12.2025
Po recenziji:	12.2025	034-25	034-25-21	1 : 100

G.242.15